


Sortie de printemps 2025

13-16 mai


Découverte de l'Yonne entre Sens et Joigny

Village vacances \*\*\* « La Vallée de l'Yonne » à Armeau de CAP France  
en pension complète

# Armeau entre Sens



et Villeneuve-sur-Yonne



## Les chambres



# Le pique-nique



# Les randonnées

## Tableau des randonnées

(Classées par distances)


### Au départ du village vacances

N°	Nom	Distance	Dénivelé +	Temps de marche
1	Boucle en forêt d'Othe	4,5 km	100 m	1h30
2	Tour d'Armeau	5 km	55 m	1 h 45
3	Château de Palteau	5 km	120 m	2 h 00
3	Château de Palteau	7 km	120 m	2 h 00
4	Boucle de Beaudemont	7,5 km	125 m	2 h 00
5	Boucle de Villevallier	7,5 km	130 m	2 h 15
1	Boucle en forêt d'Othe	9 km	130 m	2 h 15
3	Château de Palteau	9,5 km	140 m	2 h 40
6	Château du Fays	10 km	170 m	2 h 50
7	Hauteur de Villeneuve	10,5 km	200 m	3 h 00
6	Château du Fays	12 km	200 m	3 h 30
3	Château de Palteau	12 km	160 m	3 h 20
8	Vers Villeneuve-sur-Yonne	12,5 km	130 m	3 h 45
8	Vers Villeneuve-sur-Yonne	18 km	240 m	5 h 15
9	D'un château à l'autre	18 km	380 m	6 h 00
10	Vers Cézy	21 km	300 m	6 h 30

## Autres randonnées nécessitant un trajet en voiture

N°	Nom	Distance	Dénivelé +	Temps de marche	Distance du village vacances
11	Champs captants	4 km	10 m	1 h 00	19 km
12	Chablis	4,5 km	115 m	1 h 00	67 km
13	Château de Passy	5 km	140 m	1 h 15	12 km
14	Les Roches	5 km	130 m	1 h 15	10 km
15	Etangs de Villeneuve-sur-Yonne	5,5 km	10 m	1 h	12 km
16	Saint-Julien du Sault et la vallée du Dérube	6 km	170 m	1 h 30	6 km
17	Irancy	6 km	170 m	2 h 00	55 km
12	Chablis	6,5 km	170 m	2 h 00	67 km
18	Joigny et la côte Saint-Jacques	6,5 km	175 m	2 h 00	11 km
19	Cézy, le pont suspendu et le canal de Joigny	6,5 km	30 m	1 h 45	8 km
13	Château de Passy	7 km	140 m	2 h 00	12 km
6	Château du Fays	7 km	140 m	2 h 00	10 km
17	Irancy	7,5 km	220 m	2 h 30	55 km
20	Sentier des potiers	7,5 km	120 m	2 h 30	65 km
16	Saint-Julien du Sault et la vallée du Dérube	8 km	170 m	2 h 45	6 km
14	Les Roches	8 km	190 m	2 h 45	10 km
18	Joigny et la côte Saint-Jacques	8,5 km	270 m	3 h 00	11 km
20	Sentier des potiers	9 km	150 m	3 h 00	65 km

Suite au verso




N°	Nom	Distance	Dénivelé +	Temps de marche	Distance du village vacances
19	Cézy, le pont suspendu et le canal de Joigny	9 km	50 m	2 h 30	8 km
16	Saint-Julien du Sault et la vallée du Dérube	9,5 km	200 m	3 h 00	6 km
21	La tête de vache	9 km	140 m	2 h 45	10 km
22	Prieuré de l'Enfourchure	9,5 km	160 m	2 h 50	11 km
13	Château de Passy	10 km	200 m	2 h 55	12 km
23	La roche au Diable	10 km	210 m	3 h 00	13 km
14	Les Roches	11 km	250 m	3 h 00	10 km
13	Château de Passy	12 km	260 m	3h 45	12 km
16	Joigny et la côte Saint-Jacques	12 km	250 m	3 h 45	11 km
24	Hauteurs de Sens	12 km	280 m	3 h 45	23 km
18	Joigny et la côte Saint-Jacques	14,5 km	360 m	4 h 45	11 km
25	Du Césars au Sauvignon	15 km	400 m	4 h 45	55 km
12	Chablis	16 km	375 m	5 h 00	67 km
26	De Vauguillain à la tête de vache	18 km	330 m	6 h 00	6 km
27	Les trois Vignobles	17,5 km	450 m	6 h 00	50 km



# Les possibilités

### Envie de jardins ?

De nombreux parcs et jardins labélisés sont répartis autour du village vacances. En a libre ou payant, avec ou sans réservation, n'hésitez pas à vous informer à l'accueil



- Paradis de Cély (10km)
- Centre Sophie Barat (11km)
- Square Jean Cousin (20km)
- Jardin de l'Orangerie (20km)
- Moulin à Tan (20 km)
- Jardin du prieuré (25km)
- Jardin de Joseain (28km)
- Jardin des Petits Ruches (30km)
- Parc de Thorigny sur Oreuse (36km)
- Parc de l'abbaye de Vauluisant (40km)
- Jardin du Manoir du Grand Courtoiseau (40km)
- Jardin de la Borde (50km)
- Le Jardin d'eau (60km)



### Envie de sable fin ?





**La plage de Villevallier** se trouve à 3km du village vacances par les bords de l'Yonne. Pour vous y rendre, il vous faudra à pied par le chemin de halage, 10 min en vélo ou 5 min en voiture.

**La plage de Villeneuve sur Yonne** se trouve à 6km du village vacances par les bords de l'Yonne. Pour vous y rendre, il vous faudra 1h20 à pied par le chemin de halage, 20 min en vélo ou 5 min en voiture.

## LOCATION



Stand up paddle  
½ journée – 10 €



Rosalie  
Balade de 2 h 30 : 15 € 00  
Balade ½ journée : 25 € 00



Kayak 1 place et 2 places  
½ journée – 10 €



Vélo Tout Terrain  
½ journée – 5 €  
Journée – 10 €

Voir à l'accueil...



Dimanche matin : Saint-Julien du Sault (12km A/R)  
Lundi toute la journée : Sens (40km A/R)  
Mardi matin : Auxerre place de l'Arquebuse (80km A/R)  
Mercredi matin : Joigny (24km A/R)  
Jeudi matin : Courtenay (40km A/R)  
Vendredi matin : Villeneuve-sur-Yonne (10km A/R)  
Samedi matin : Joigny (24km A/R) et Toucy (80km A/R)




# Sortie de printemps 2025

- Le VAL a bloqué ces dates par un versement de 800€ pour 30 personnes.
- Coût estimatif : environ 280 € par personne (mais pension complète) + 45€ supplément chambre individuelle
- Préinscription ouverte avec chèque de 25€ par personne accompagné obligatoirement d'un courrier papier ou électronique.